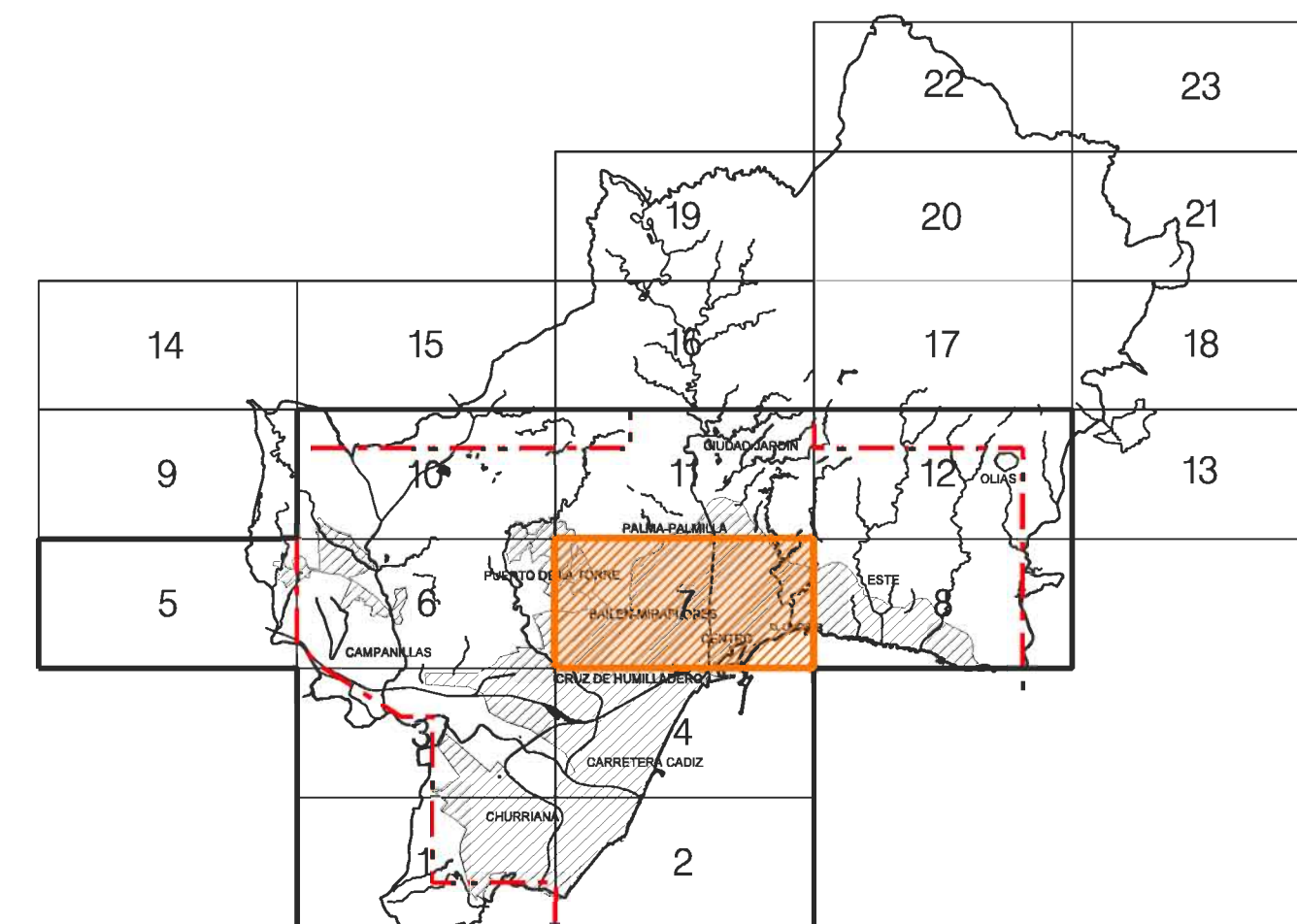



RESIDENCIAL	
Unifamiliar extensivo	[Color: Light Orange]
Unifamiliar intensivo	[Color: Orange]
Plurifamiliar extensivo	[Color: Dark Orange]
Plurifamiliar centro/ensanche	[Color: Brown]
Plurifamiliar intensivo	[Color: Dark Brown]
INDUSTRIAL	
Pesado	[Color: Grey]
Escaparate-almacenaje-comercial	[Color: Dark Grey]
TERCIARIO	
Comercial / Hotelero	[Color: Purple]
Hotelero	[Color: Blue]
Estación de Servicio	[Color: Magenta]
Administrativo y servicios públicos	[Color: Red]

EQUIPAMIENTOS	
Educativo	[Color: Light Blue]
Sanitario	[Color: Blue]
Cultural-Religiosa	[Color: Cyan]
Social-Asistencial	[Color: Light Cyan]
Deportivo	[Color: Green]
Cementerio	[Color: Dark Green]
Previsto o sin uso asignado	[Color: Yellow]
ESPACIOS LIBRES	
Espacio libre	[Color: Light Green]
Parque urbano	[Color: Green]
Couce de orroyo	[Color: Yellow-Green]



CARTOGRAFIA JUNTA DE ANDALUCIA AÑO 2000 | CARTOGRAFIA MUNICIPAL AÑO 2.004 | GRAFICO DISTRIBUCION DE HOJAS




EXCMO. AYUNTAMIENTO DE MÁLAGA

avance PGOU
Junio 2005

I.3 MEDIO URBANO

I.3.2 Usos del suelo y la edificación hoja 7/12
e:1/10.000



servicio municipal de urbanismo, obras e infraestructuras